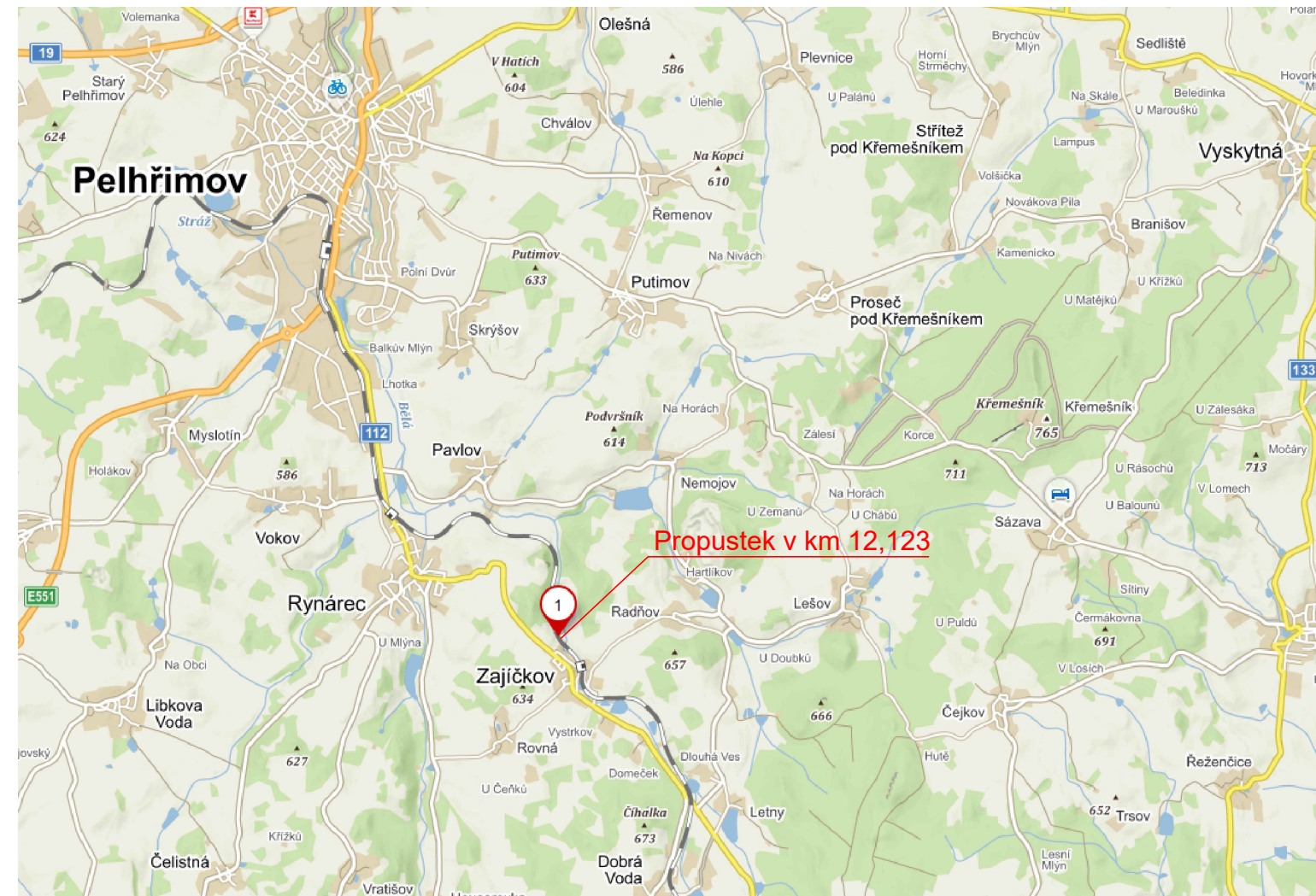
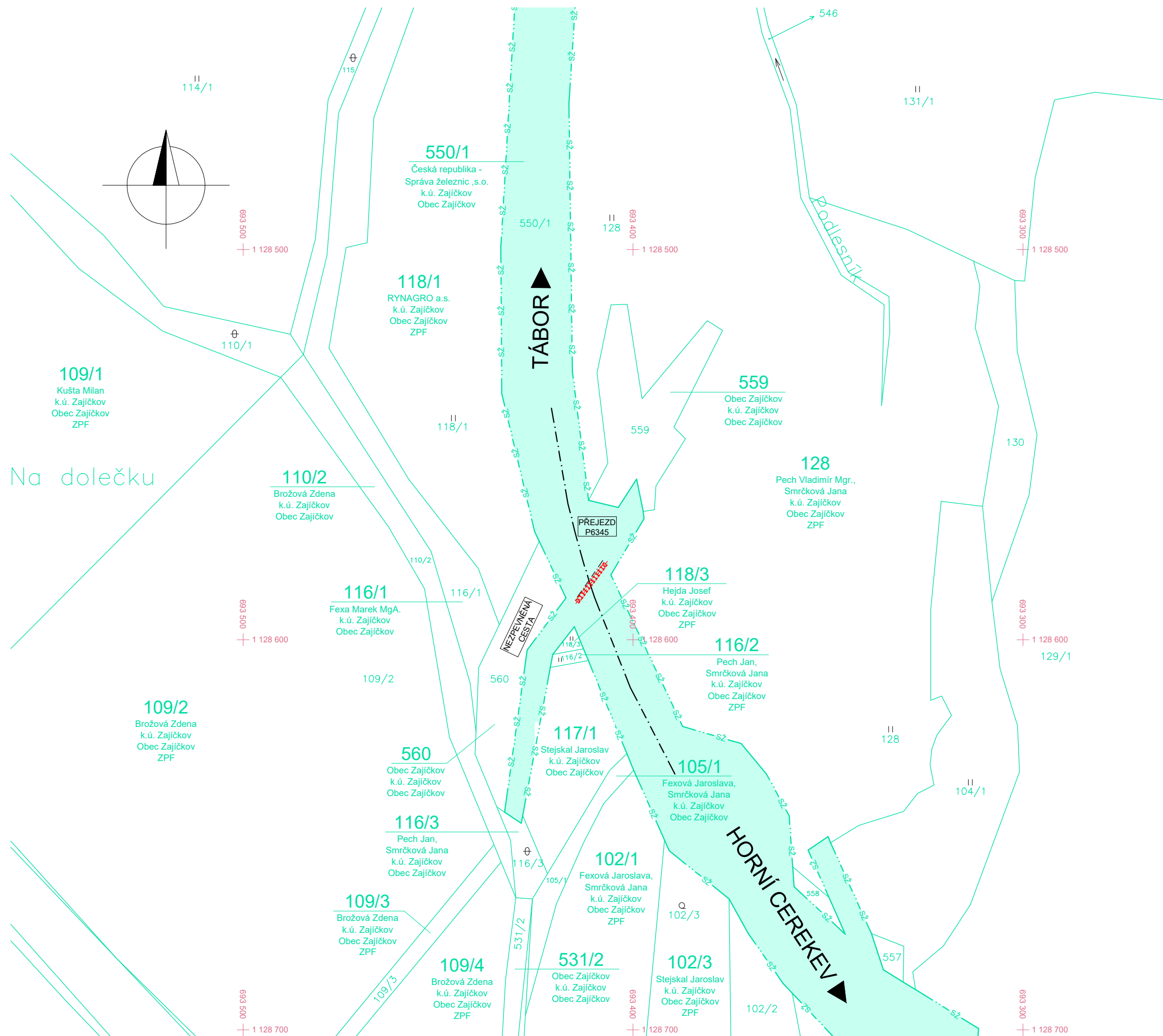


## PŘEHLEDNÁ SITUACE OBLASTI STAVBY M 1:1000



IDENTIFIKAČNÍ ÚDAJE STAVBY:

Kraj: KRAJ VYSOČINA

Okres: PELHŘIMOV

Obec: ZAJÍČKOV [561 975]

Katastrální území: ZAJÍČKOV [790 435]

LEGENDA ČAR:

KATASTR - HRANICE POZEMKŮ

—S—S—S— KATASTR - SLUČKY

— · · — SŽ — · · — SŽ — KATASTR - HRANICE Správy železnic, s.o.

SOUŘADNICOVÝ SYSTÉM: S-JTSK

VÝŠKOVÝ SYSTÉM: Bpv

STAVBA:


Oprava propustku v km 12,123  
na trati Horní Cerekev - Tábor

OBJEDNATEL:



Správa železnic, s.o.  
Oblastní ředitelství Brno

Kounicova 26  
611 43 Brno

 <b>dipont</b> DIPONT s.r.o. projektová a inženýrská činnost Klášská 1432/18, 400 01 Ústí nad Labem, CZ E: dipont@dipont.cz T: 00420 475 201 724			Zakázka: D22005	Datum: 11/2022
ODP. PROJEKTANT STAVBY ING. MARTIN PLŠEK	VYPRACOVAL KARLA HROTKOVÁ, DIS.	TECHNICKÁ KONTROLA ING. PETR NOVÁK	Účel PD: DSP	Paré:  
ING. MARTIN PLŠEK	KARLA HROTKOVÁ, DIS.	ING. PETR NOVÁK	Měřítko: 1:1000	
STAVBA: Oprava propustku v km 12,123 na trati Horní Cerekev - Tábor			Část: C	Paré:  
PŘÍLOHA: PŘEHLEDNÁ SITUACE OBLASTI STAVBY			Příloha: 1	